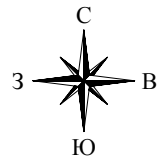
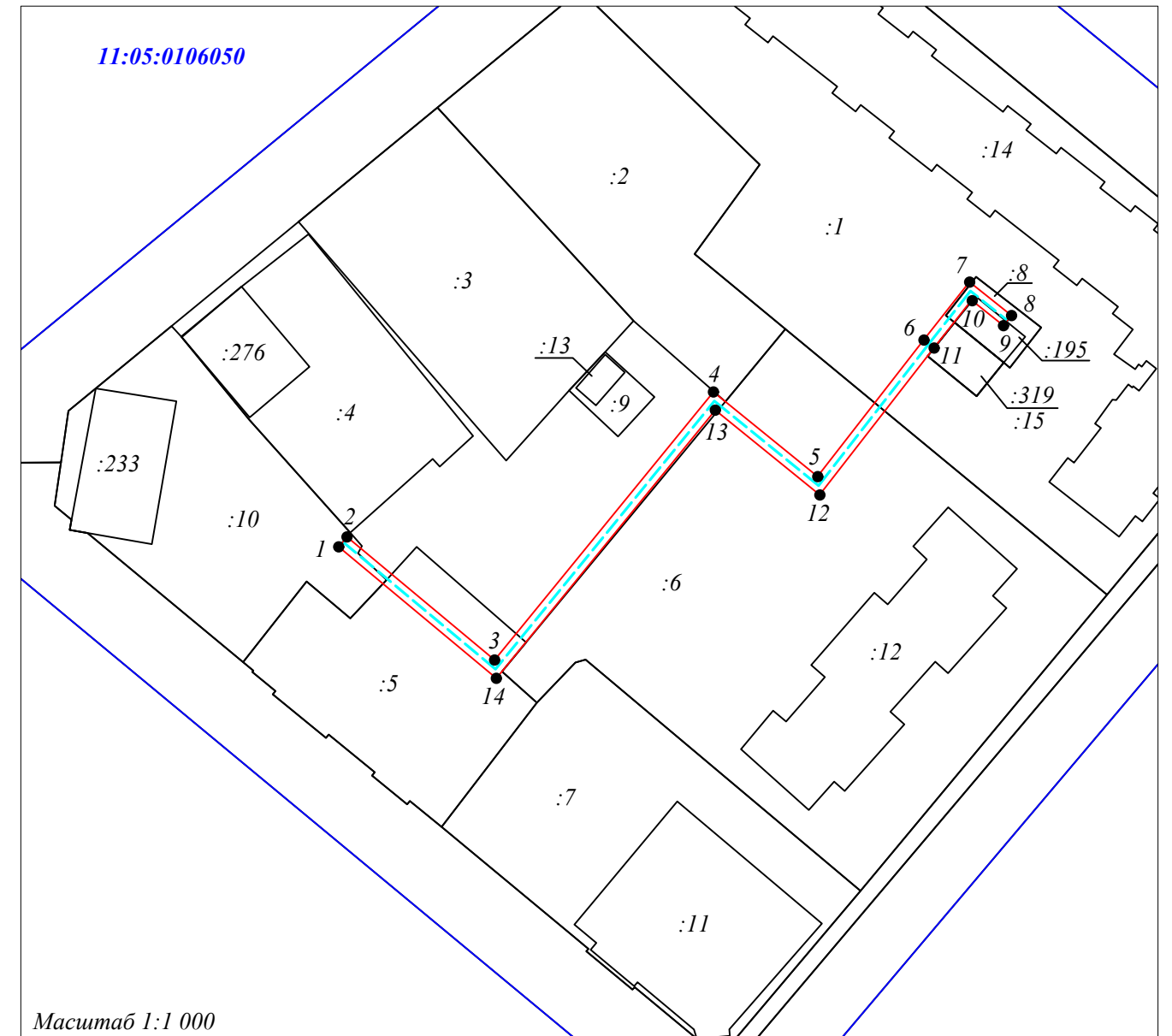
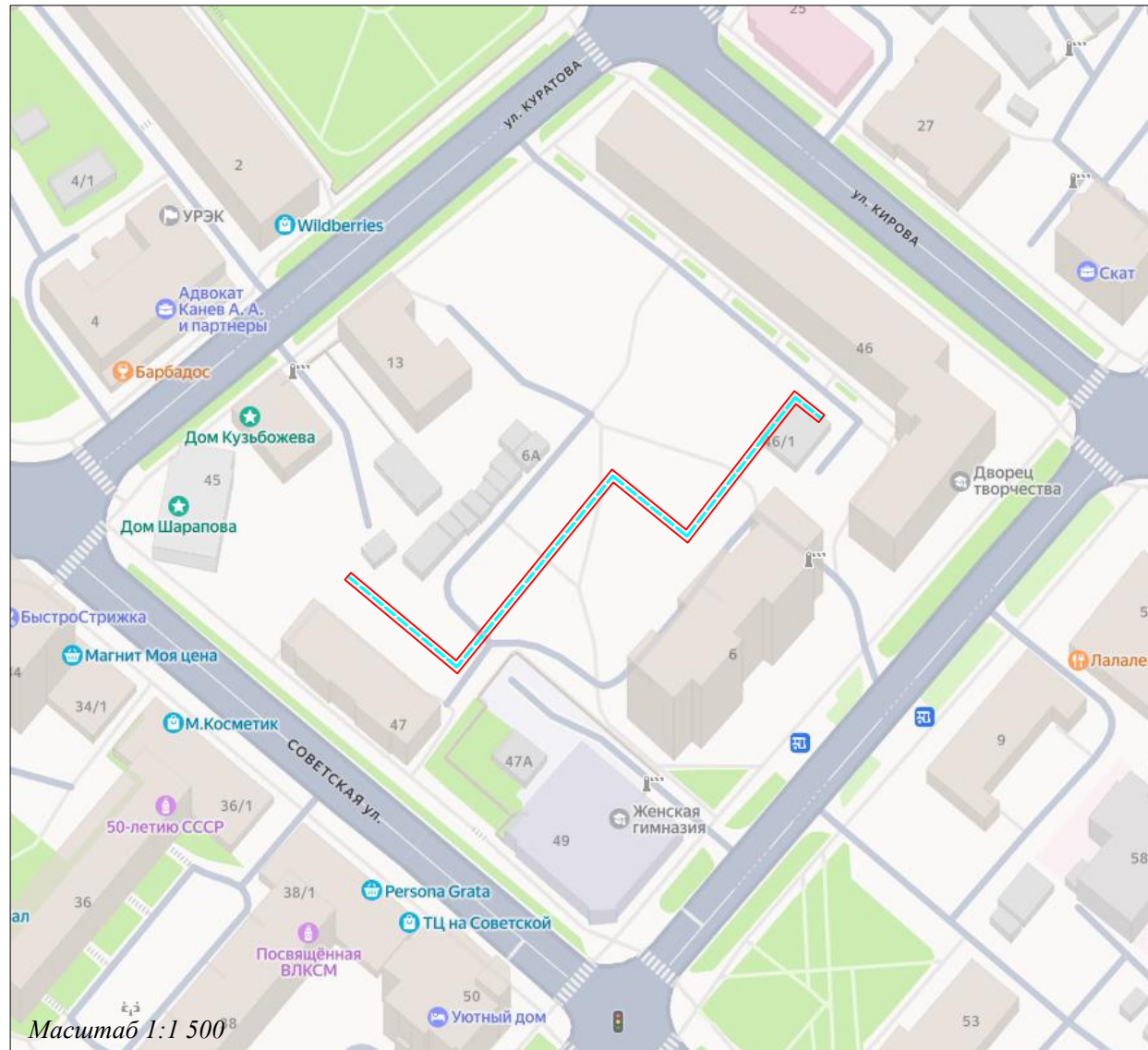


Раздел 4
Схема расположения публичного сервитута



Обзорная схема



Ведомость земельных участков на которых расположен публичный сервитут

№ п/п	Кадастровый номер земельного участка	Площадь публичного сервитута, кв.м
1	11:05:0106050:8	23
2	11:05:0106050:1	37
3	11:05:0106050:6	70
4	11:05:0106050	97
5	11:05:0106050:5	56
6	11:05:0106050	6
7	11:05:0106050:10	12
Итого:		301

Условные обозначения:

11:05:0106050

—:5

—

—

•

- граница кадастрового квартала, его номер;

- граница земельного участка, ОКС по сведениям ЕГРН, его номер;

- граница публичного сервитута;

- ось проектируемой кабельной линии;

- обозначение характерной точки границы публичного сервитута.